

Situering

Halen is een Vlaamse stad die gelegen is in de neus van West-Limburg, aan de grens met de provincie Vlaams-Brabant.

Geografisch

Geografisch gezien situeert Halen zich in het Hageland, aan de Velpe en de samenvloeiing van Gete en Demer, met ten noorden de brede vochtige depressie van de Demervallei, ten zuidwesten het Hageland met zuidwest- en noordoostwaarts gerichte heuvelruggen (Blokkenberg, Kluisberg, Mettenberg) en ten oosten Vochtig Haspengouw. Halen ligt aan de noordoostelijke voet van een zuidwest-noordoostelijke uitloper van zo'n heuvelrug. De Gete stroomt op ongeveer 250 meter ten oosten van het stadscentrum en mondt uit in de Demer een kleine kilometer ten noorden van de stad. Halen en de bijna zuid-noord georiënteerde stroomgebieden van de IJzerenbeek, Velpe en Gete maken deel uit van de Demervallei. De Demer stroomt tussen de getuigenheuvels van het Lummense Heuvelland.



Bron

Agentschap Onroerend Erfgoed 2017: Historische stadskern van Halen [online], <https://id.erfgoed.net/erfgoedobjecten/140194> (geraadpleegd op 22 oktober 2018).

Gerechtelijk

- gerechtelijk arrondissement: Hasselt
- vredegerecht, politierechtbank, arbeidsrechtbank, rechtbank van koophandel: Hasselt

Kiesindeling




- arrondissement Kamer: Hasselt
- arrondissement Senaat: Hasselt
- district: Hasselt
- kanton: Herk-de-Stad

Contactinformatie

• Stadsbestuur Halen

Stadhuis

Markt 14
3545 Halen

-  013 61 81 20
-  013 61 81 21
-  info@halen.be

Openingsuren

Vandaag open van 13:00 tot 19:00 (op afspraak - huisvuilzakken zonder afspraak)
Morgen gesloten
Alle informatie

